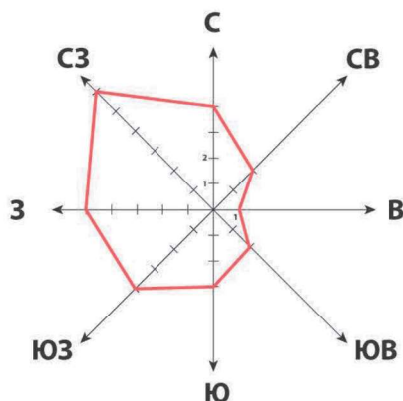


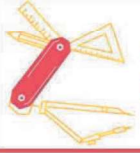
ОТВЕТЫ

Тема 1 Градостроительный анализ

- Представленная диаграмма показывает, что преобладающим направлением ветров является...



- северо-западное
- Факторы, непосредственно вызывающие возникновение нового населенного места или развитие существующего города или поселка, называются
 - градообразующими
- Градостроительная деятельность — это ...
 - пространственная организация обустройства территории как материальной
- К климатическим условиям не относится:
 - температура осадков
- Инсоляция – это
 - облучение объекта прямыми неотраженными солнечными лучами
- В практике планировочного проектирования равнинный рельеф местности характеризуется:
 - малой разницей высотных отметок повышенных и пониженных мест, отсутствием холмов и оврагов
- В практике планировочного проектирования сложный рельеф местности характеризуется:
 - резко выраженными крутыми склонами, глубокими долинами и оврагами, иногда горами
- Объектом исследования гидрогеологии является...
 - естественные водоемы
- Межень – это...
 - фаза водного режима реки, ежегодно повторяющаяся в один и те же сезоны, характеризующаяся малой водностью, длительным

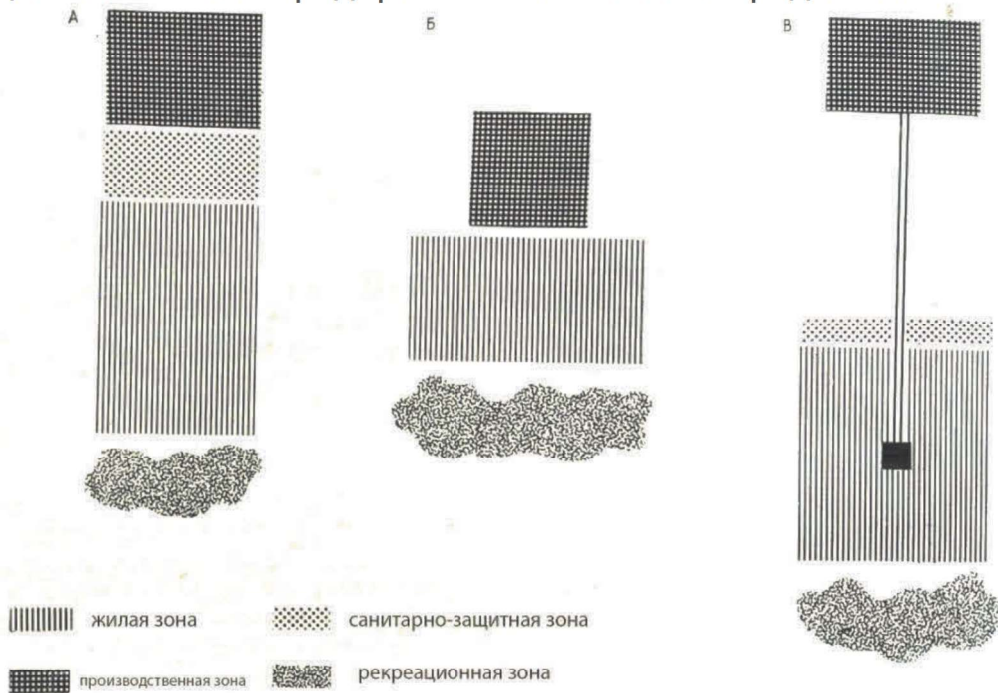


стоянием низкого уровня и возникающая вследствие уменьшения питания реки

- К антропогенным факторам НЕ относится:
 - наличие минерально-сырьевых ресурсов

Тема 2 Территориальное планирование

- Что образует градостроительный каркас города?
 - Инженерная и транспортная системы.
- Какая(-ие) из представленных простейших схем функционального зонирования наиболее целесообразна в случае размещения в производственной зоне предприятий 2 и 3 класса вредности?

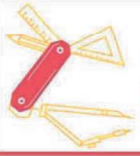


- А
- Город проектной численностью населения 200 000 человек относится к группе
 - больших городов
- Город проектной численностью населения 75 000 человек относится к группе
 - средних городов
- Земельные участки общего пользования, занятые площадями, улицами, проездами, дорогами, набережными, скверами и другими объектами, предназначенными для удовлетворения общественных интересов населения
 - выделяются в составе территориальных зон красными линиями

- В составе территориальных зон выделяются зоны:
 - жилая, производственная, общественно-деловая, рекреационная
- Санитарно-защитные зоны производственных и других объектов, выполняющие средозащитные функции...
 - включаются в состав тех территориальных зон, в которых размещаются эти объекты
- Смешанные общественно-деловые зоны формируются ...
 - в сложившихся частях городов, как правило, из кварталов с преобладанием жилой и производственной застройки
- Охранные санитарно-защитные зоны относятся к ...
 - зонам градостроительных ограничений с особыми условиями использования территорий
- Что положено в основу классификации сельских поселений, принятой в РФ?
 - Численность населения.

Тема 3 Градостроительное зонирование

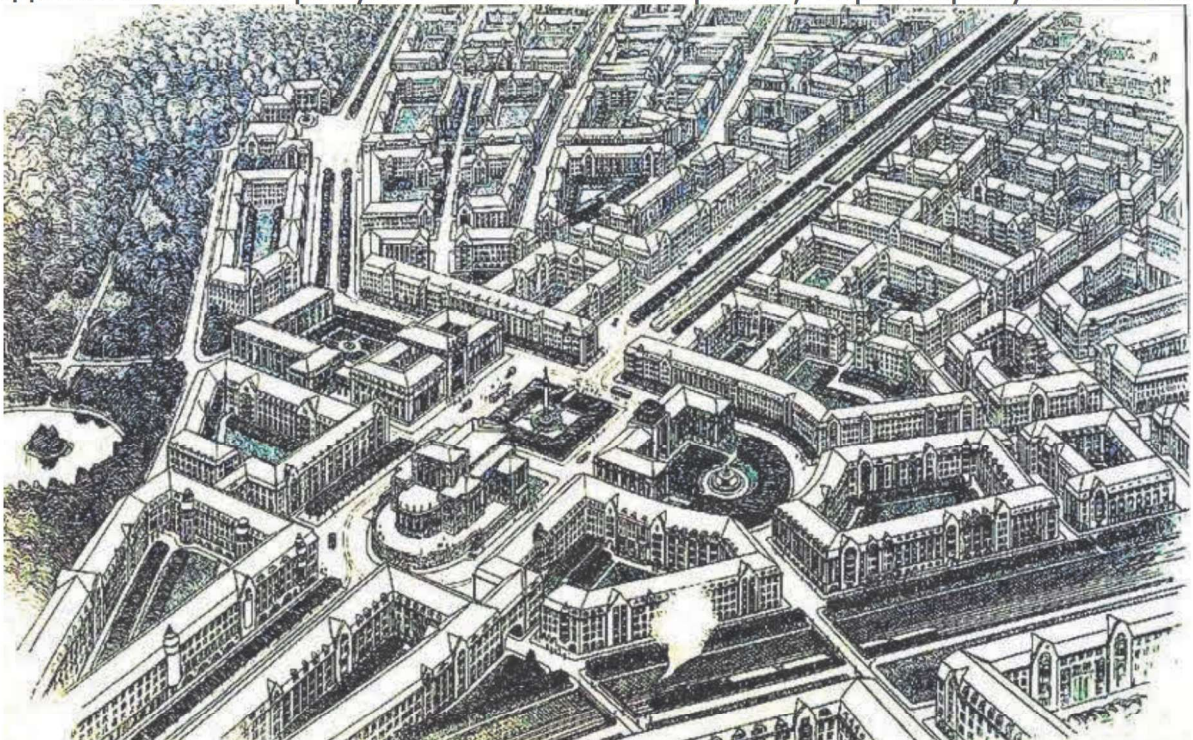
- Основной вид разрешенного использования земельного участка — это ...
 - запрещенное предназначение земельного участка
- Принцип устойчивости развития градостроительной деятельности декларирует:
 - возможность удовлетворения своих нужд в настоящем, не лишая последующие поколения возможности удовлетворения их нужд
- Подготовка проекта межевания территории осуществляется применительно к...
 - территории, расположенной в границах одного или нескольких смежных элементов планировочной структуры, границах определенной правилами землепользования и застройки территориальной зоны и (или) границах установленной схемой территориального планирования муниципального района, генеральным планом поселения, городского округа функциональной зоны
- Подготовка градостроительных планов земельных участков осуществляется применительно к ...
 - застроенным или предназначенным для строительства, реконструкции объектов капитального строительства (за исключением линейных объектов) земельным участкам
- Подготовка проекта межевания территории может осуществляться для...
 - установления, изменения, отмены красных линий для застроенных территорий



- Межевой план составляется на основе...
 - кадастрового плана
- Объектами градостроительной деятельности не являются:
 - архитектурно-конструктивные решения объектов строительства
- Проекты межевания территорий разрабатываются для застроенных и подлежащих застройке территорий и служат основанием для...
 - установления границ земельных участков на местности
- Градостроительный регламент территории — это...
 - совокупность установленных правилами застройки параметров и видов использования земельных участков и иных объектов недвижимости в городских и сельских поселениях
- Правила землепользования и застройки представляют собой...
 - нормативный правовой акт органа местного самоуправления, устанавливающий порядок осуществления градостроительной деятельности на соответствующих территориях городских и сельских поселений.

Тема 4 Планировка территории

- Представленная на рисунке система планировки, характеризуется как...



- квартальная
- Красные линии – линии, которые обозначают...

- существующие, планируемые границы территорий общего пользования и границы территорий, занятых линейными объектами и предназначенных для размещения линейных объектов
- На рисунке представлена схема...
 - строчной планировки микрорайона.
- Что лежит в основе формирования сети социально-бытового обслуживания населения города?
 - Периодичность пользования объектами социально-бытового обслуживания.
- Детские сады, школы, аптеки, магазины продовольственных и промышленных товаров первой необходимости относятся...
 - к первой ступени системы социально-бытового обслуживания населения (повседневного спроса).
- Поликлиники, библиотеки, универсальные магазины, спортивные центры, кинотеатры относятся...
 - ко второй ступени системы социально-бытового обслуживания населения.
- Административные учреждения, театры, цирки, концертные и выставочные залы, городские центры, колледжи, высшие учебные заведения относятся...
 - к третьей ступени системы социально-бытового обслуживания населения.
- Торгово-развлекательные центры и учреждения для массового кратковременного и длительного отдыха относятся...
 - к четвертой ступени системы социально-бытового обслуживания населения.
- Учреждения социально-бытового обслуживания первой ступени (детские сады, школы, аптеки, магазины продовольственных и промышленных товаров первой необходимости, остановки общественного транспорта) располагаются...
 - в пределах шаговой доступности (до 500 м) от мест проживания людей.
- Учреждения социально-бытового обслуживания второй ступени (поликлиники, библиотеки, универсальные магазины, спортивные центры) располагаются...
 - в пределах транспортной доступности (10-15 минут) от мест проживания людей, в центрах жилых районов

Тема 5 Благоустройство территории

- Размещение зон массового кратковременного отдыха следует предусматривать...
 - с учетом доступности этих зон на общественном транспорте, как правило, не более 1,5 ч.
- Зеленые насаждения микрорайона должны занимать территорию не менее ... его площади:
 - 40%
- При проектировании системы внутримикрорайонных проездов необходимо исключить:
 - транзитное движение автотранспортных средств
- На территории зоны особо охраняемых территорий размещаются...
 - объекты, имеющих особое природное, научное, историко-культурное, эстетическое, рекреационное, оздоровительное и иное особо ценное значение
- Емкость детских дошкольных учреждений на территории микрорайона устанавливается в зависимости от:
 - демографической структуры поселения
- Емкость общеобразовательных школ следует принимать с учетом:
 - 100%-ного охвата детей неполным средним образованием
- Расстояние от края основной проезжей части улиц, местных или боковых проездов до линии застройки целесообразно принимать:
 - не более 25 м
- Размещение площадок для игр детей дошкольного и младшего школьного возраста необходимо предусматривать на расстоянии от окон жилых и общественных зданий:
 - не менее 12м
- Комплекс специальных мероприятий, целью которых является улучшение внешнего вида участка, его функциональных, экологических, санитарно-гигиенических характеристик, а также микроклимата – это ...
 - благоустройство территории
- Учреждения повседневного обслуживания населения должны быть сосредоточены в пределах радиуса доступности
 - 500 м

Тема 6 Транспортные системы городов

- Одной из наиболее острых градостроительных проблем в сфере транспортной инфраструктуры РФ является:
 - отставание развития магистральной дорожной сети, которая применительно к федеральному и региональному уровням

характеризуется низкой плотностью и не обеспечивает связь между районами

- Показатель подвижности населения – это ...
 - среднее количество передвижений, совершаемых 1 жителем в год пешком и с помощью различных транспортных средств от места пребывания до конечной цели передвижения
- Основной показатель, характеризующий развитость магистральной улично-дорожной сети является:
 - плотность магистральной улично-дорожной сети
- Пропускная способность проезжей части городской улицы в одном направлении движения при многополосном движении определяется
 - суммой пропускной способности всех полос
- Примыкание улиц с местным движением транспорта к магистральным улицам районного значения в виде примыкания допускается...
 - не чаще, чем через 100 м
- Минимальное количество полос на магистральных улицах принимается равным...
 - 2 полосы в одном направлении
- Главные планировочные и архитектурно-пространственные оси районов, играющие основную роль в транспортном обслуживании межмагистральных территорий – это...
 - магистральные улицы районного значения
- Обеспечение транспортных связей между жилыми районами и центром города, в внешними автомобильными дорогами, между жилыми районами, промышленными зонами и общественными центрами городов является функцией...
 - магистральных улиц общегородского значения
- По типу организации движения кольцевые пересечения относятся к ...
 - улицам с саморегулируемым движением
- Пропускная способность полосы движения при регулируемом движении составляет...
 - 750-850 прив. ед./час

Тема 7 Инженерная подготовка территорий

- Для транспортирования сточных вод, поступающих от отдельных кварталов населенного пункта в один трубопровод служит...
 - уличная водоотводящая сеть
- Как проводится оценка пригодности территории для дальнейшего градостроительного освоения?
 - Методом балльной оценки

- Наибольший допустимый продольный уклон для велосипедной дорожки?
 - 40 промилле
- В начальной стадии проектирования системы водоотведения вся территория города разбивается на...
 - на систему бассейнов водоотведения
- Главный коллектор бассейна водоотведения располагают...
 - в полосе, свободной от городской застройки, т.е. в пределах "красных линий"
- Какой способ проектирования применяется для больших горизонтальных поверхностей, где затруднено проектирование протяженных односкатных?
 - ячеистая поверхность
- Насосные станции системы водоотведения могут быть следующих видов:
 - местные, районные, главные
- Применение типовых зданий, предназна–ченных в основном для условий равнин–ной местности, возможно при уклонах не более...
 - 10 промилле
- Отсутствием сброса производственно-бытовых и сильно загрязненных дождевых сточных вод в водоем характеризуется...
 - Полураздельная система водоотведения
- Выявление степени благоприятности территорий для различных видов её градостроительного использования это...
 - Оценка природных условий

Тема 8 Охрана культурно-исторического наследия городов

- Городские ансамбли с включением объектов культурного наследия...
 - должны быть выявлены и сохранены при градостроительном планировании.
- Морфология городской застройки – это...
 - метод представления истории формирования, формы и архитектурной стилистики и физических характеристик застройки.
- Новое строительство с воспроизведением принципов исторической застройки ...
 - необходимо для гармоничного вписывания новых зданий в исторический городской контекст.
- Какие мероприятия применимы к объектам культурного наследия?
 - Научная реставрация.
- К объектам культурного наследия в городе относятся...
 - памятники архитектуры, истории и культуры.
- Исторический «генезис» планировочной структуры города ...

- определяющий фактор при проведении реконструкции городов.
- Зона охраны объекта культурного наследия предназначена для ...
 - обеспечения сохранности объекта культурного наследия в его исторической среде.
- Зоны охраны объектов природно-культурного наследия (памятников истории и культуры), объекты культурного наследия народов РФ относятся к ...
 - зонам градостроительных ограничений с особыми условиями использования территорий.
- К историческим поселениям НЕ относятся:
 - поселения возраст которых более 100 лет.
- Границы территории исторического поселения определяются...
 - на основании материалов по обоснованию границ территории исторического поселения Министерством культуры РФ.

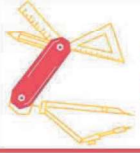
Тема 9 Экологически безопасность и охрана природы

- Какой принцип служит основой формирования системы озеленения в городских и сельских поселениях?
 - Создание непрерывной системы озелененных территорий общего пользования и других открытых пространств в увязке с природным каркасом.
- Какой норматив рекомендуется использовать при проектировании городских парков?
 - Расчетную численность единовременных посетителей территории парков, чел/га.
- Часть территории природного комплекса, на которой располагаются природные и искусственно созданные садово-парковые комплексы и объекты – парк, сад, сквер, бульвар; территории жилых, общественно-деловых и других территориальных зон, менее 70 % поверхности которых занято зелеными насаждениями и другим растительным покровом это:
 - озелененные территории.
- Территории и расположенные на них объекты, имеющие особое природоохранное, научное, культурное, эстетическое, рекреационное и оздоровительное значение, на которых в соответствии с законодательством установлен режим особой охраны относятся к:
 - особо охраняемым природным территориям.
- Водоохранная зона, памятник природы, городской лес или лесопарк относятся к
 - особо охраняемым природным территориям.
- Городские парки рекомендуется размещать с учетом

- транспортной доступности населения не более 20 минут.
- Сведения об особо охраняемых природных территориях (статус, географическое положение, границы) содержатся
 - В Государственном кадастре особо охраняемых природных территорий
- Режим использования особо охраняемых территорий устанавливается
 - Соответствующим законом РФ или субъекта РФ
- Выберите правильное утверждение: Нормативная площадь озелененных территорий общего пользования, (м²/чел.) для общегородских территорий
 - имеет большее значение для крупнейших и крупных городов, чем для средних и малых городов.
- Выберите правильное утверждение: Нормативная площадь озелененных территорий общего пользования, (м²/чел.) для общегородских территорий сельских поселений
 - больше, чем для крупнейших и крупных городов.

Тема 10 Культурный код города

- Какова роль видовых точек, перспектив, «картин» и городского силуэта в формировании образа исторического города
 - Осуществляют развитие застройки с учётом исторически сложившихся особенностей ее построения и размещения.
- Визуальные коридоры и градостроительные раскрытия на объекты культурного наследия...
 - должны сохраняться и поддерживаться при градостроительном планировании.
- Понимание образа города, возникающего у жителей в связи с историческим и культурным наследием.
 - Должно учитываться, как существенный фактор формирования городской среды и самоидентификации жителей.
- Наука, исследующая и объясняющая природу механизмов воздействия состояния художественной и культурной среды на внутренний мир человека и его культурное самоощущение называется...
 - визуальная экология
- Как называется представленный вид стрит-арта?



- мурал
- К методам формирования культурного кода города Не относится
 - координация
- Идентичность городской среды обеспечивается...
 - методами дизайна городской среды
- Единая система навигации в городе необходима для ...
 - повышения доступности городской среды
- Процесс увеличения степени участия всех граждан в социуме реализуется в концепции...
 - инклюзивная среда
- Градостроительная культура человека формируется...
 - композиционной структурой города, представляющей собой адекватную условиям окружения совокупность составляющих его планировочных элементов